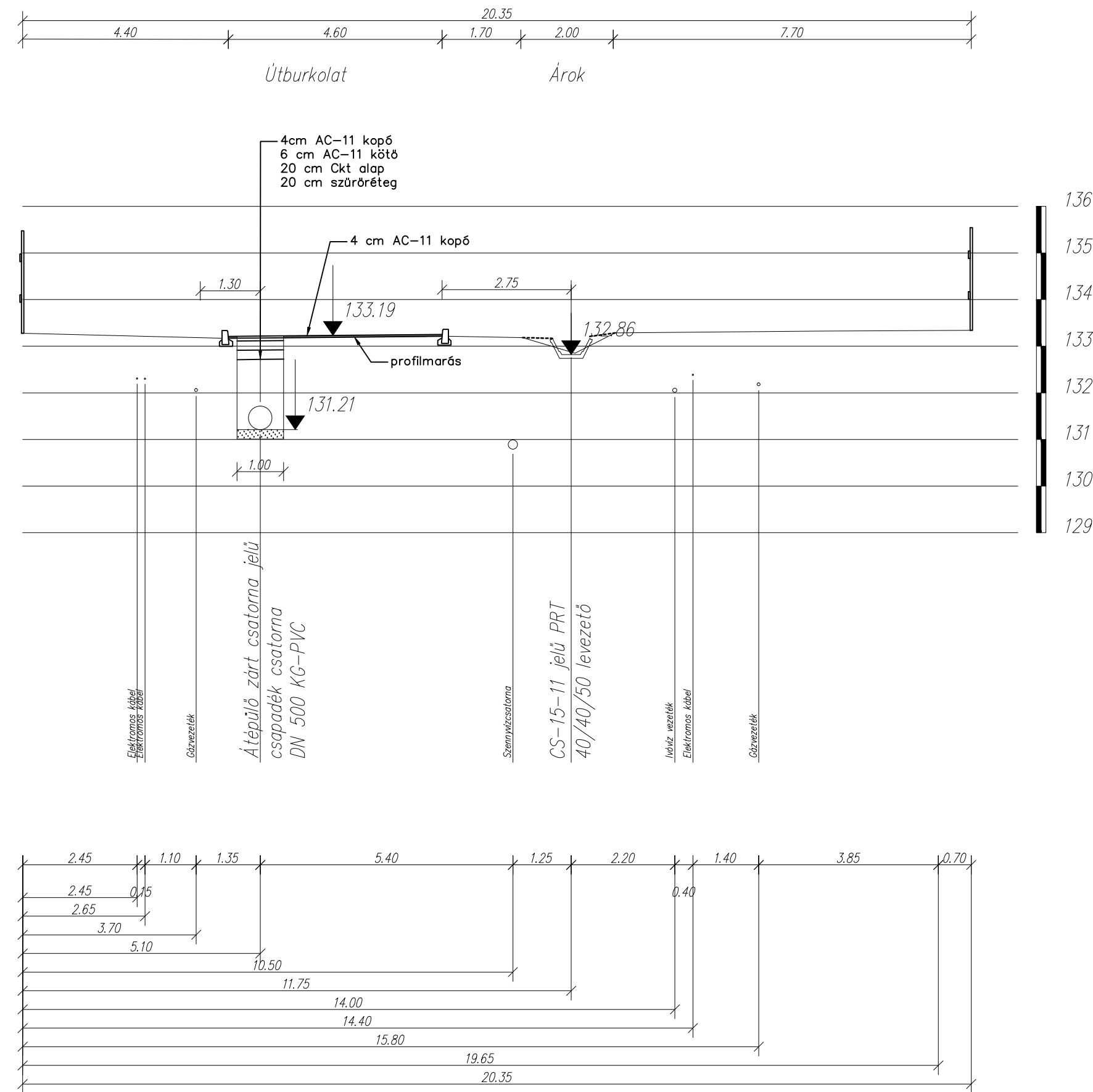
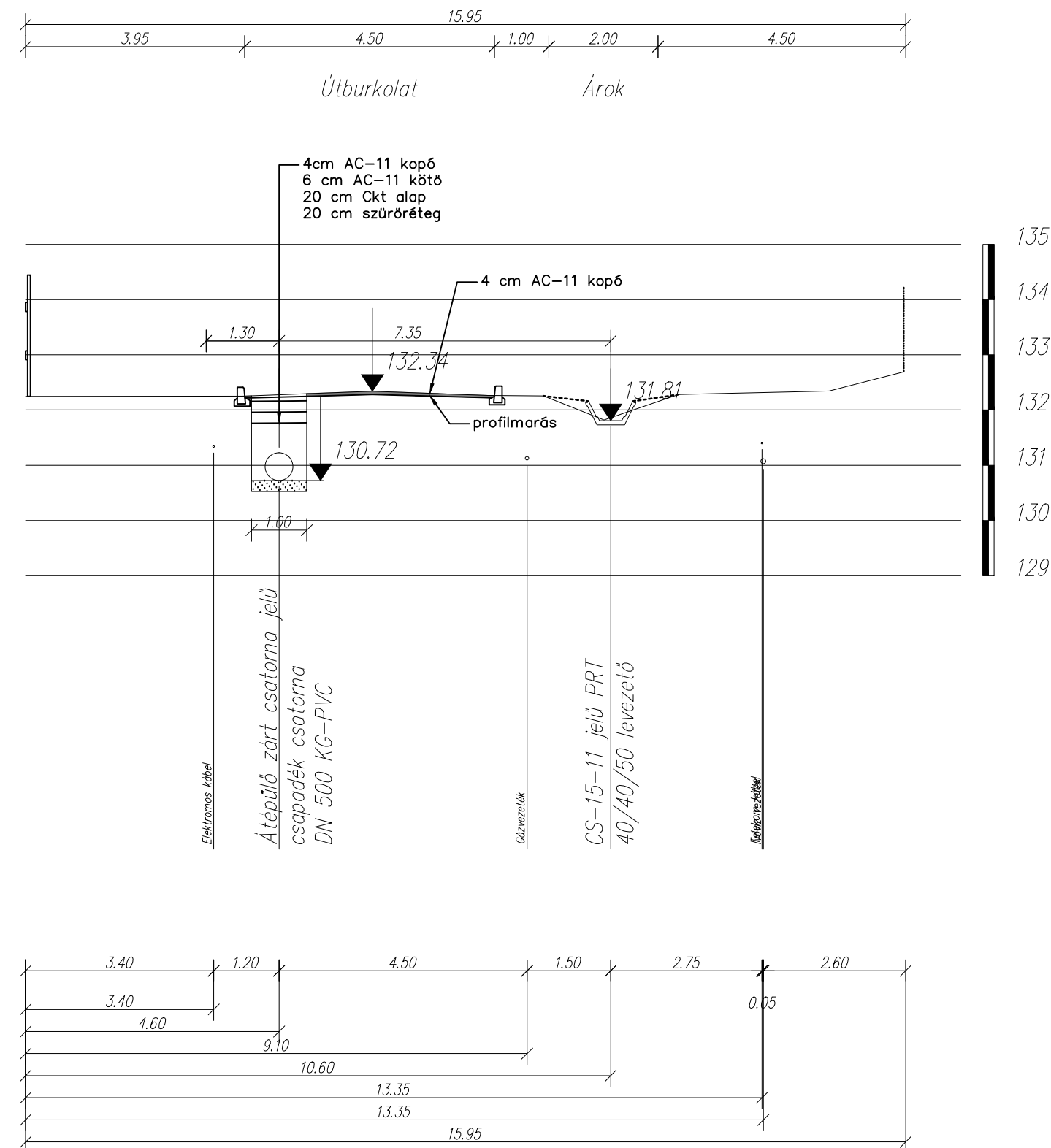


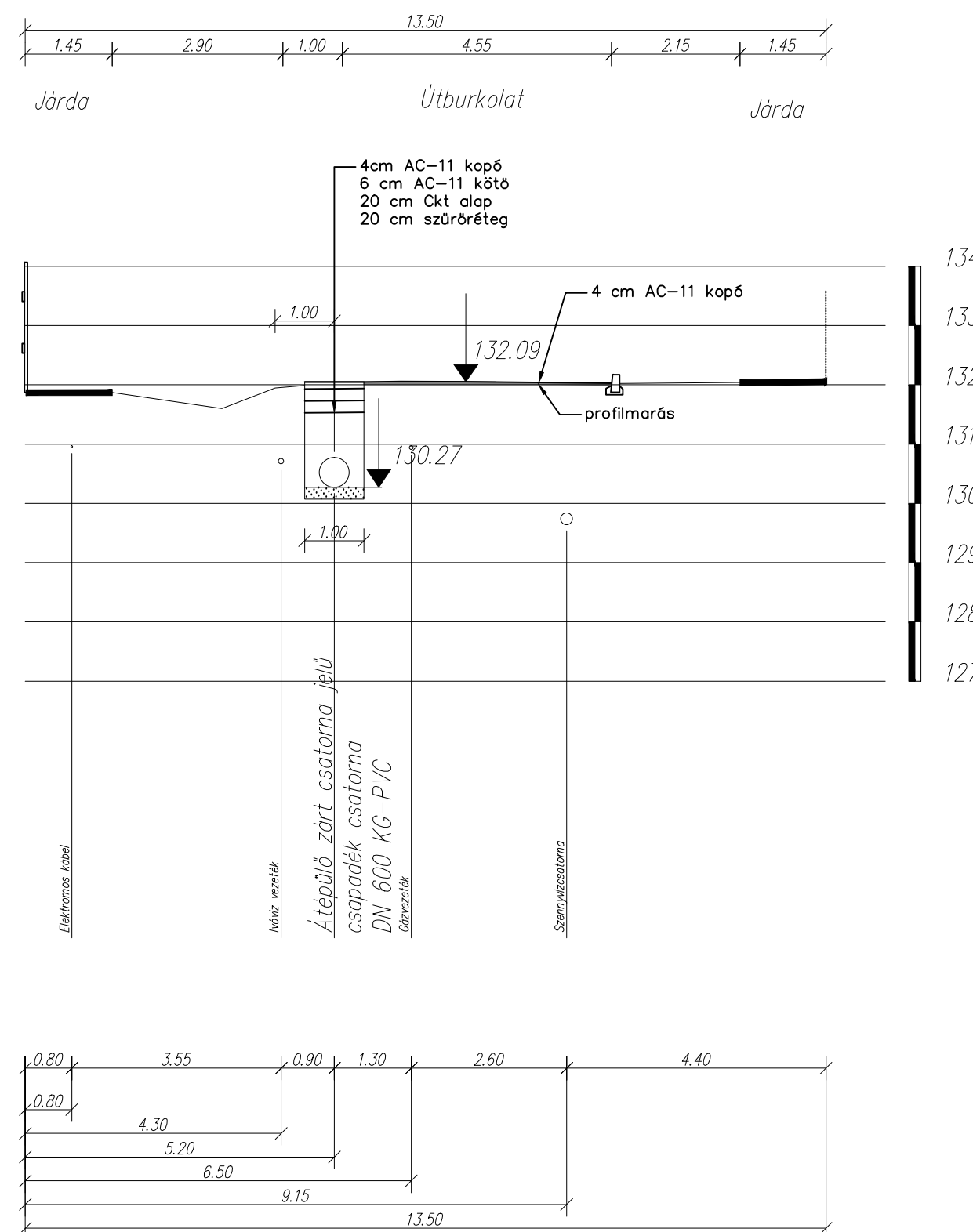
34. keresztmetszvény  
Pécsi S. utca  
M<sub>h</sub>=1:100 M<sub>v</sub>=1:100



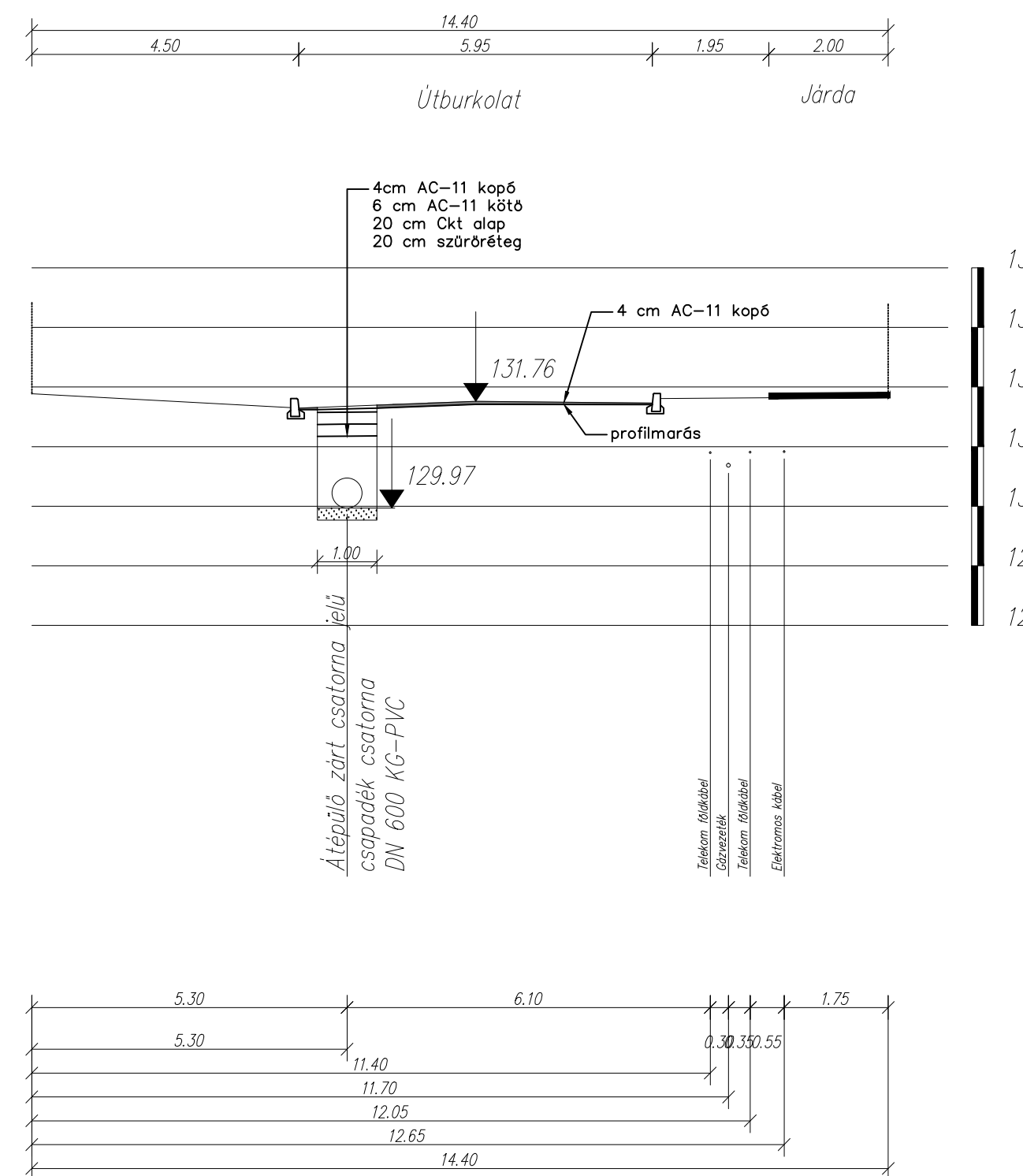
35. keresztmetszvény  
Pécsi S. utca  
M<sub>h</sub>=1:100 M<sub>v</sub>=1:100



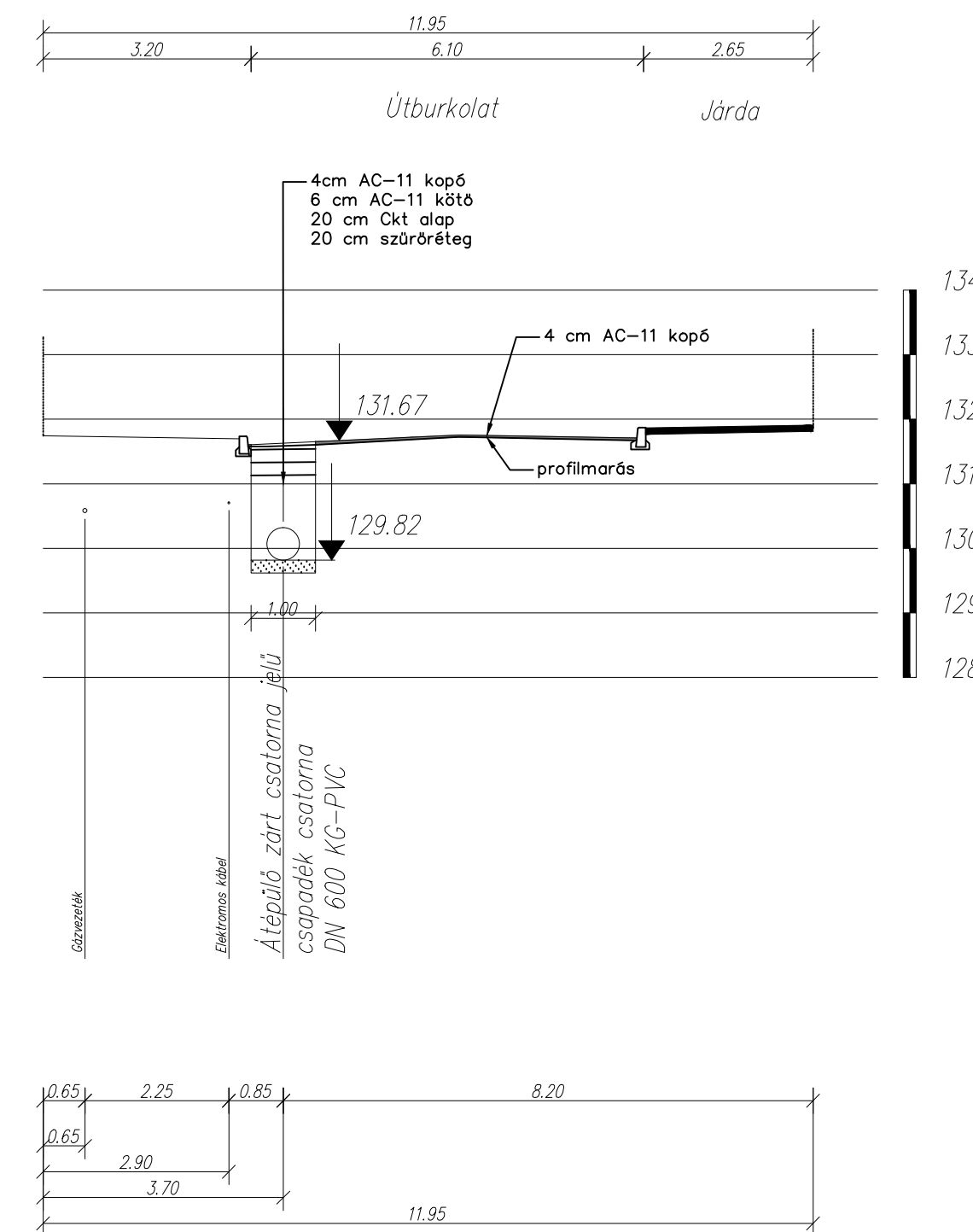
36. keresztmetszvény  
Pécsi S. utca  
M<sub>h</sub>=1:100 M<sub>v</sub>=1:100




37. keresztmetszvény  
Pécsi S. utca  
M<sub>h</sub>=1:100 M<sub>v</sub>=1:100



38. keresztmetszvény  
Pécsi S. utca  
M<sub>h</sub>=1:100 M<sub>v</sub>=1:100



Tervezés tárgya: Sajószentpéter város, Déli Városrész csapadékvíz elvezetés terve			
 www.rt-plan.com reko@rt-plan.com Tel. (70) 317-2112	Ügyvezető: Rékó Miklósné	Tervszám: RTP-10/2017	
	Felelős tervező: Koppány Péter	Rajz megnevezése: Keresztmetszvények Pécsi S. utca Átépülő zárt csatorna	
	Vezető tervező: Rékó Tamás	Dátum: 2017 november	Rajzsám: K-10
	Megbízó: Sajószentpéter Város Önkormányzata 3770 Sajószentpéter Kálvin tér 4.	Generáltervező: RT-PLAN KFT.	Méretarány: 1:100